

Secretaria de Meio Ambiente e Desenvolvimento Sustentável - SEMAD
Centro de Informações Meteorológicas e Hidrológicas de Goiás - CIMEHGO
Sala de Situação de Monitoramento de Riscos e Desastres Naturais

Boletim nº: 0018

Elaborado na data: 21/01/2024

Previsão para data: 22/01/2024

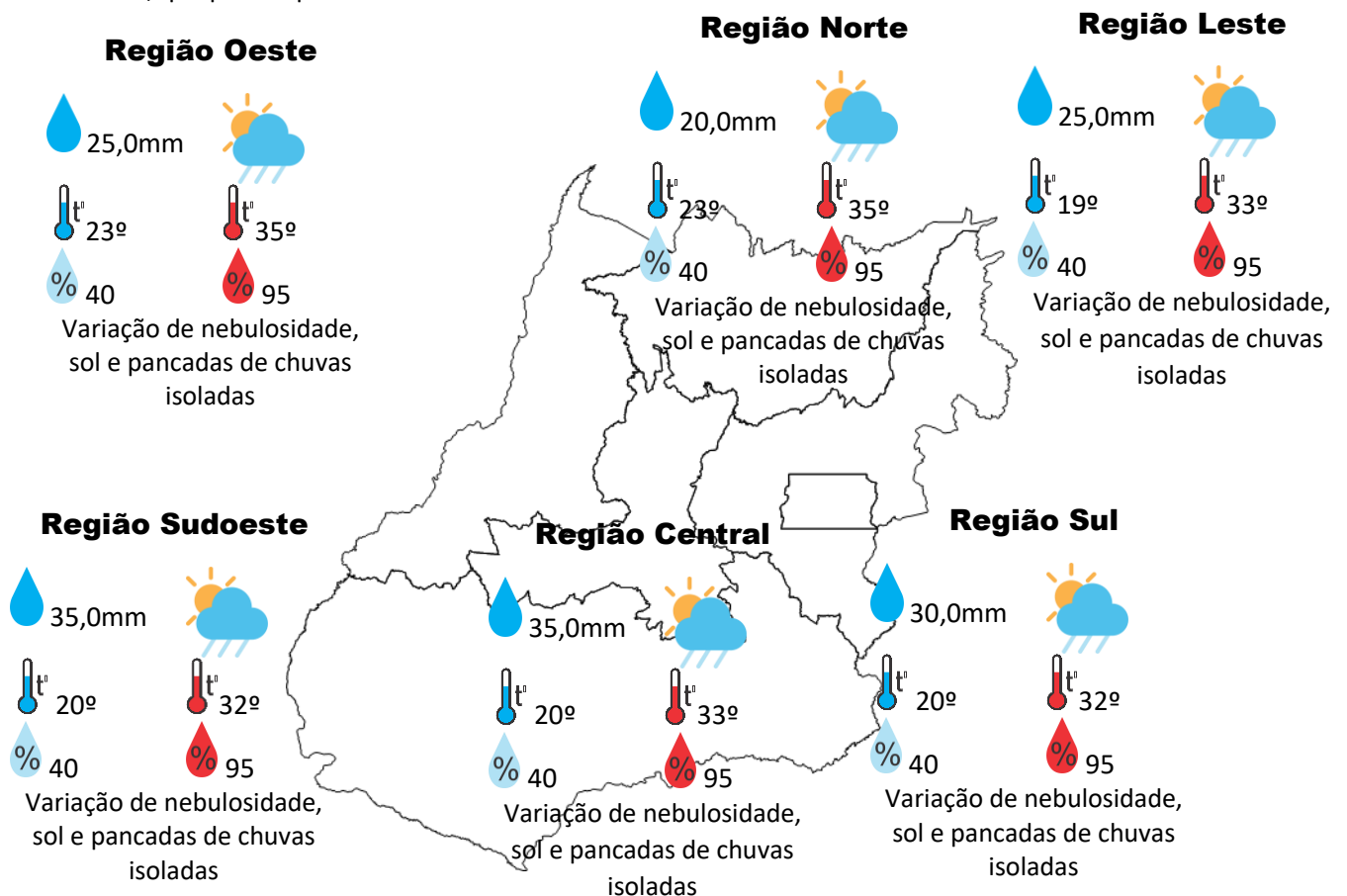
Informações do Tempo para o Estado

Segunda-feira, a passagem de uma frente fria pela região sudeste do Brasil, vai favorecer o aumento de nebulosidade sobre o nosso Estado, com isso teremos pancadas de chuvas em diversas regiões de Goiás.

Capital: variação de nebulosidade, sol e pancadas de chuvas em áreas isoladas, temperatura máxima podendo chegar aos 32°C e umidade relativa do ar variando entre 40% a 95%, o nascer do sol será às 05:59hs e o pôr do sol às 18:56hs.

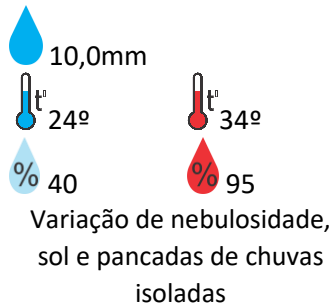
Alerta: aviso de risco potencial para chuvas intensas de (20 a 30 mm/h ou 50 mm/dia) em algumas regiões do Estado de Goiás, que podem vir acompanhadas de rajadas de vento (acima de 60 km/h) e raios.

Prognóstico semanal para o Estado: o início de semana com pancadas de chuvas isoladas, por volta da quarta-feira teremos a expectativa da formação de uma Zona de Convergência do Atlântico Sul – ZCAS, que poderá provocar chuvas volumosas no estado de Goiás.

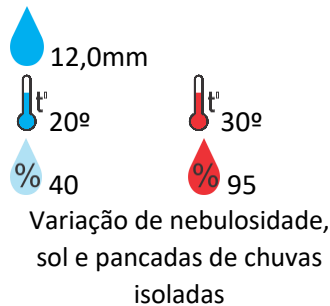


Previsão para alguns municípios:

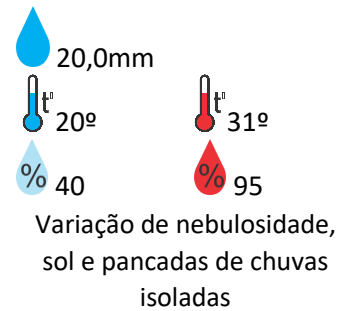
Porangatu



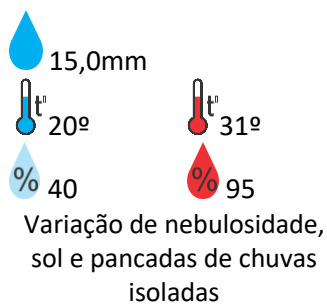
Catalão



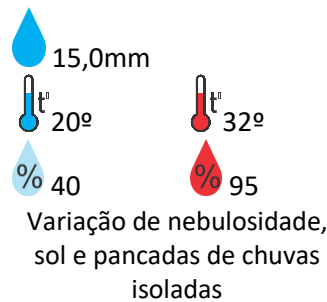
Jataí



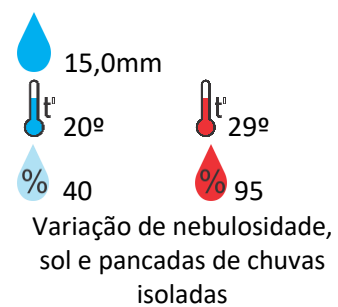
Rio Verde



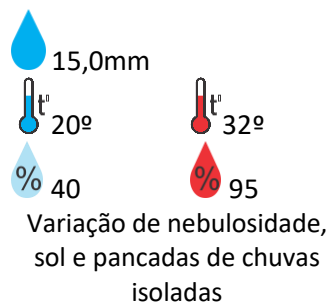
Luziânia



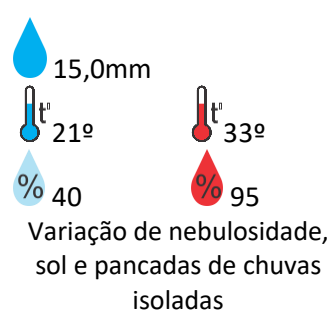
Anápolis



Goiânia



Itumbiara



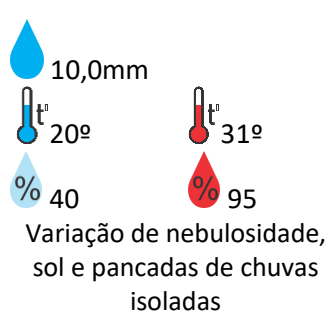
Ouvidor



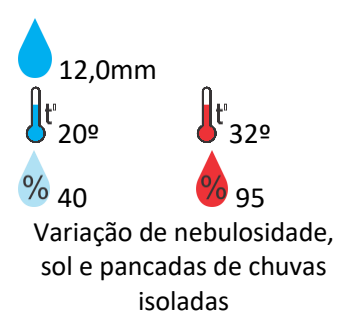
Goiandira



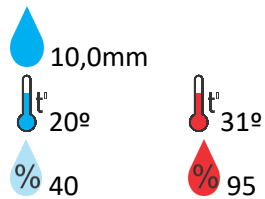
Três Ranchos



Cumari

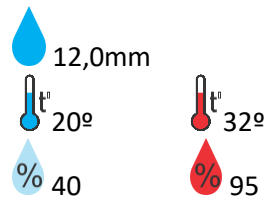


Ipameri



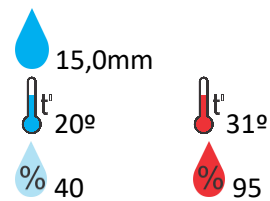
Varição de nebulosidade,
sol e pancadas de chuvas
isoladas

Nova Aurora



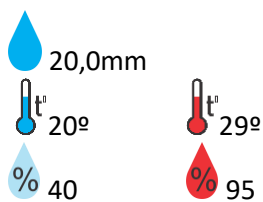
Varição de nebulosidade,
sol e pancadas de chuvas
isoladas

Formosa



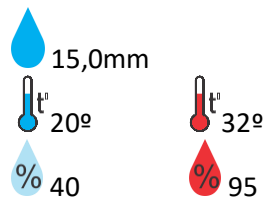
Varição de nebulosidade,
sol e pancadas de chuvas
isoladas

Cristalina



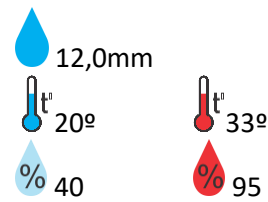
Varição de nebulosidade,
sol e pancadas de chuvas
isoladas

Santa Helena



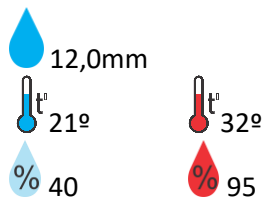
Varição de nebulosidade,
sol e pancadas de chuvas
isoladas

Ceres



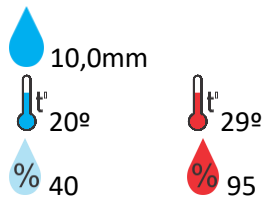
Varição de nebulosidade,
sol e pancadas de chuvas
isoladas

Goianésia



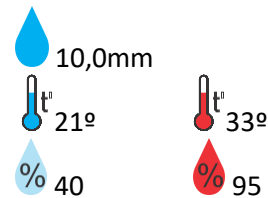
Varição de nebulosidade,
sol e pancadas de chuvas
isoladas

Davinópolis



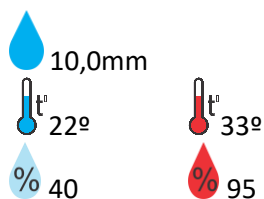
Varição de nebulosidade,
sol e pancadas de chuvas
isoladas

Rubiataba



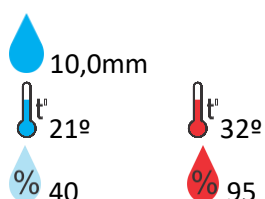
Varição de nebulosidade,
sol e pancadas de chuvas
isoladas

Flores de Goiás



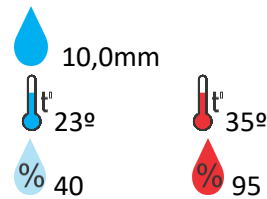
Varição de nebulosidade,
sol e pancadas de chuvas
isoladas

Iporá



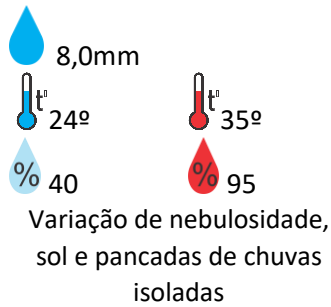
Varição de nebulosidade,
sol e pancadas de chuvas
isoladas

Araguapaz

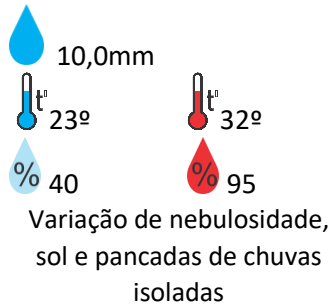


Varição de nebulosidade,
sol e pancadas de chuvas
isoladas

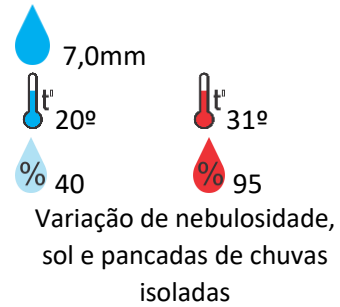
Aruanã



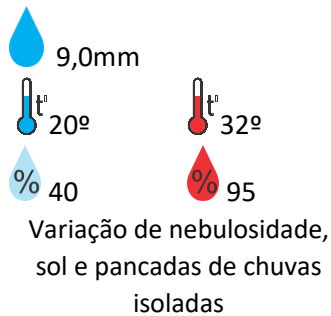
Montes Claros



Palmeiras de Goiás



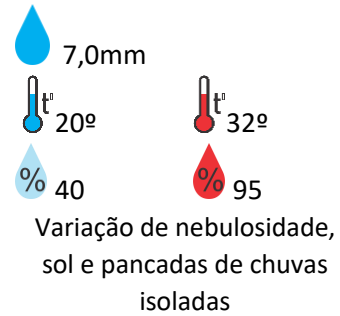
Caiapônia



Doverlândia



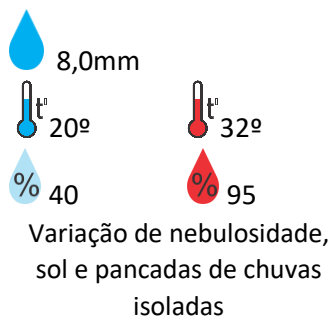
São João da Paraúna



Firminópolis



Palminópolis



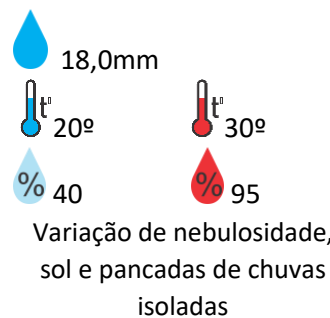
Cocalzinho



Itaberaí

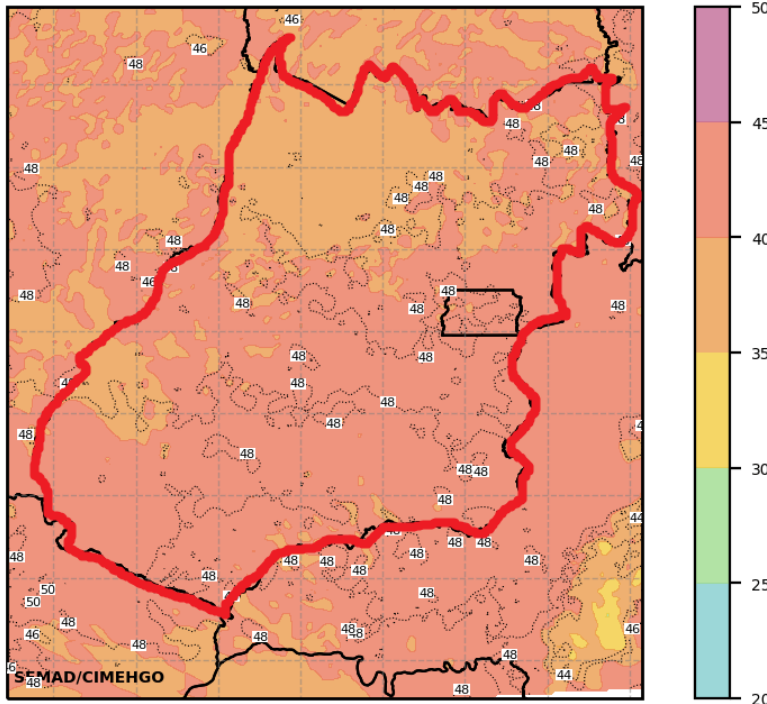


Goiatuba

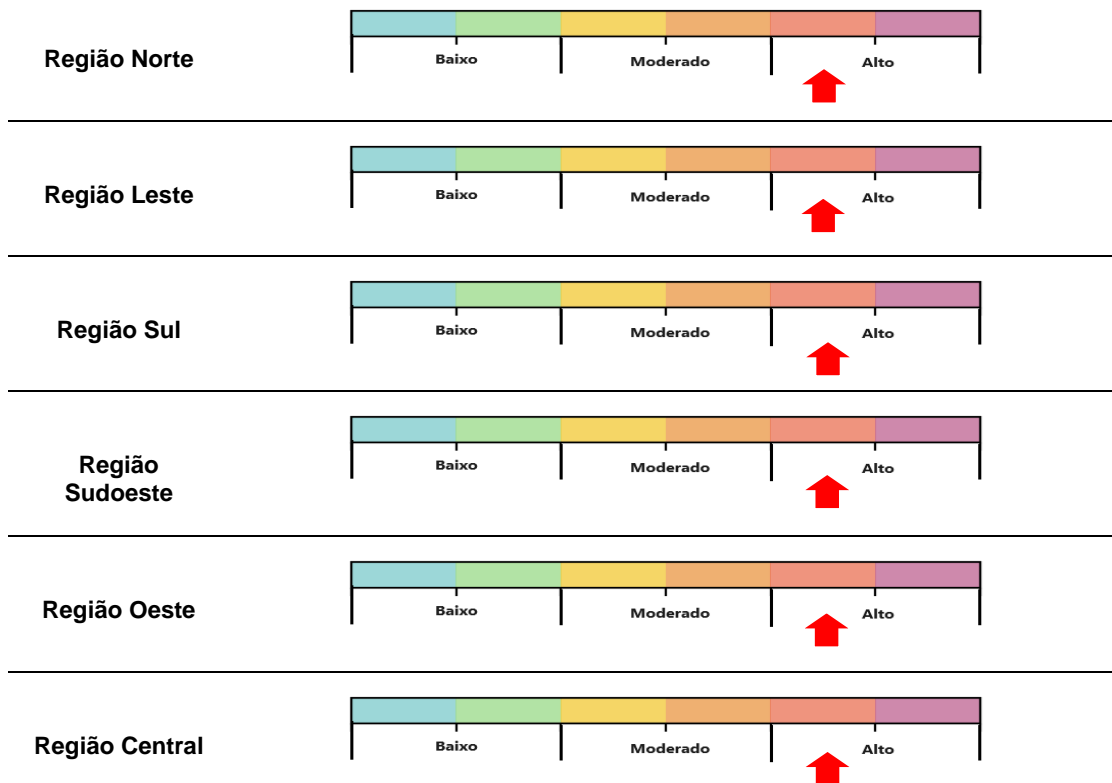


OBS: As informações contidas nesse boletim do tempo levam em consideração dados das variáveis meteorológicas previstas por modelos meteorológicos e análise de imagens de satélite do dia 21/01/2024 às 14:00 horas

**Prognóstico de Risco Potencial para Chuvas Intensas no Estado de Goiás
para o dia 22/01/2024**



Risco Potencial para chuvas intensas por Regiões do Estado para o dia 22/01/2024



O objetivo das informações descritas acima é demonstrar as regiões do Estado de Goiás com risco potencial para a formação de chuvas intensas e ou tempestades. As chuvas podem ser

localmente fortes acompanhadas de rajadas de vento e raios, podendo provocar queda de árvores, alagamentos e outros transtornos “Fique Atento”.

Municípios com Risco Potencial para a ocorrência de chuvas intensas
para o dia 22/01/2024

Abadia de Goiás, Água Fria de Goiás, Águas Lindas de Goiás, Alexânia, Aloândia, Alvorada do Norte, Ananguera, Aparecida de Goiânia, Aporé, Aurilândia, Barro Alto, Bela Vista de Goiás, Bonópolis, Buriti Alegre, Cabeceiras, Caiapônia, Caldas Novas, Campinaçu, Campo Alegre de Goiás, Campos Belos, Carmo do Rio Verde, Catalão, Cavalcante, Ceres, Chapadão do Céu, Cocalzinho de Goiás, Corumbá de Goiás, Cristalina, Cristianópolis, Crixás, Cromínia, Cumari, Damianópolis, Davinópolis, Divinópolis de Goiás, Edealina, Edéia, Estrela do Norte, Flores de Goiás, Formosa, Formoso, Goianeira, Goianésia, Goiatuba, Guapó, Guarani de Goiás, Guarinos, Hidrolândia, Hidrolina, Iaciara, Indiara, Ipameri, Ipiranga de Goiás, Itapaci, Itumbiara, Jandaia, Jaraguá, Jataí, Joviânia, Leopoldo de Bulhões, Mairipotaba, Marzagão, Mimoso de Goiás, Minaçu, Mineiros, Monte Alegre de Goiás, Montividiu, Montividiu do Norte, Morrinhos, Mundo Novo, Mutunópolis, Nova América, Nova Aurora, Nova Crixás, Nova Glória, Nova Roma, Novo Planalto, Orizona, Ouidor, Padre Bernardo, Palmelo, Palminópolis, Paraúna, Perolândia, Pilar de Goiás, Piracanjuba, Pirenópolis, Pires do Rio, Planaltina, Pontalina, Porangatu, Portelândia, Posse, Professor Jamil, Rialma, Rianópolis, Rio Quente, Rio Verde, Rubiataba, Santa Cruz de Goiás, Santa Isabel, Santa Rita do Araguaia, Santa Rita do Novo Destino, Santa Tereza de Goiás, Santa Terezinha de Goiás, Santo Antônio da Barra, Santo Antônio do Descoberto, São Domingos, São João d'Aliança, São João da Paraúna, São Miguel do Araguaia, São Miguel do Passa Quatro, São Patrício, Serranópolis, Sítio d'Abadia, Teresina de Goiás, Três Ranchos, Trombas, Uirapuru, Urutaí, Varjão, Vianópolis, Vicentinópolis, Vila Boa, Vila Propício, Goiânia região metropolitana, São Luíz do Norte.